ODCINEK 2
LP 16
10+460.000

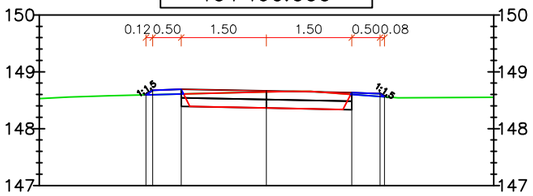

Odsunięcia od osi	-4.00	-2.12 -2.00	-1.50	0.00	1.50	2.00 2.08	4.00
Rzędne drogi		148.59 148.67	148.69	148.66	148.63	148.61 148.56	
Rzędne terenu	148.53	148.59 148.60	148.61	148.65	148.60	148.57 148.56	148.55

BILANS ROBÓT: KM=10+460.00

Pow. wykopu	Pow. nasypu
0.81	0.07

ODCINEK 2
LP 18
10+500.000

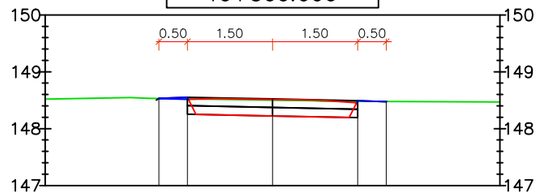

Odsunięcia od osi	-4.00	-2.00	-1.50	0.00	1.50	2.00	4.00
Rzędne drogi		148.53	148.55	148.52	148.49	148.47	
Rzędne terenu	148.52	148.53	148.52	148.50	148.48	148.48	148.47

BILANS ROBÓT: KM=10+500.00

Pow. wykopu	Pow. nasypu
0.86	0.01

ODCINEK 2
LP 17
10+480.000

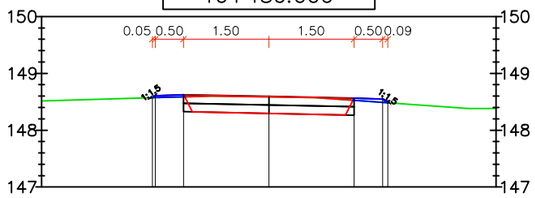

Odsunięcia od osi	-4.00	-2.05 -2.00	-1.50	0.00	1.50	2.00 2.09	4.00
Rzędne drogi		148.57 148.61	148.63	148.60	148.57	148.55 148.48	
Rzędne terenu	148.52	148.57 148.57	148.59	148.59	148.53	148.49 148.48	148.39

BILANS ROBÓT: KM=10+480.00

Pow. wykopu	Pow. nasypu
0.86	0.05

INWESTOR:	ZARZĄD DRÓG POWIATOWYCH UL. LUBELSKA 60 22-200 WŁODAWA	BIURO ARCHITEKTONICZNO KONSTRUKCYJNE INŻ. RADOSŁAW BÓJKO PRACOWNIA PROJEKTOWA 22-200 WŁODAWA, UL. SŁOWACKIEGO 14	
OBIEKT:	ODBUDOWA DROGI POWIATOWEJ 1701L ZAŚWIATYCZE – DOŁHOBRODY – KUZAWKA – DW 816 W MIEJSCOWOŚCI KUZAWKA, DOŁHOBRODY		
ADRES:	OB. DOŁHOBRODY DZ. NR EW. 1355, 1497/1, 1492/1, OB. KUZAWKA DZ. NR EW. 462, 378		
TREŚĆ:	PRZEKROJE POPRZECZNE		SKALA 1:100
BRANŻA:	DROGOWA		podpis
PROJEKTANT:	mgr inż. RADOSŁAW BÓJKO, uprawnienia budowlane do projektowania bez ograniczneń w specjalności konstrukcyjno-budowlanej nr ew. LUB/0003/POOK/03		
SPRAWDZAJĄCY:	mgr inż. PRZEMYSŁAW KARBOWSKI uprawnienia budowlane do projektowania bez ograniczneń w specjalności drogowej nr ew. LUB/0153/POOD/11,		
DATA:	GRUDZIEŃ 2013	NR RYS.	7